Образец по чл. 5, ал. 6 от НСГ

Изготвил: Катя Горанова
/име, фамилия,/ подпис: .....
дата: 08.10.2021
№ и дата на удостоверението за упражняване на лесовъдска практика: 8970/05.03.13

Одобрил: инж. Вл. Симеонов
име, фамилия,/ подпис: .....
дата: 09.02.23г.
№ и дата на удостоверението за упражняване на лесовъдска практика: 144.30 / 18.02.21г.

ТЕХНОЛОГИЧЕН ПЛАН № 1

За добив на дървесина от отдел 162 подотдел ФС
На ТП ДГС/ДЛС Ракитово /попълва се само за държавни гори/
Община Ракитово; Землище Костаково;
имот с (кадастрален идентификатор/КВС) №..... /попълва се само за недържавни гори/

I. Схема за добива на дървесина от насаждението

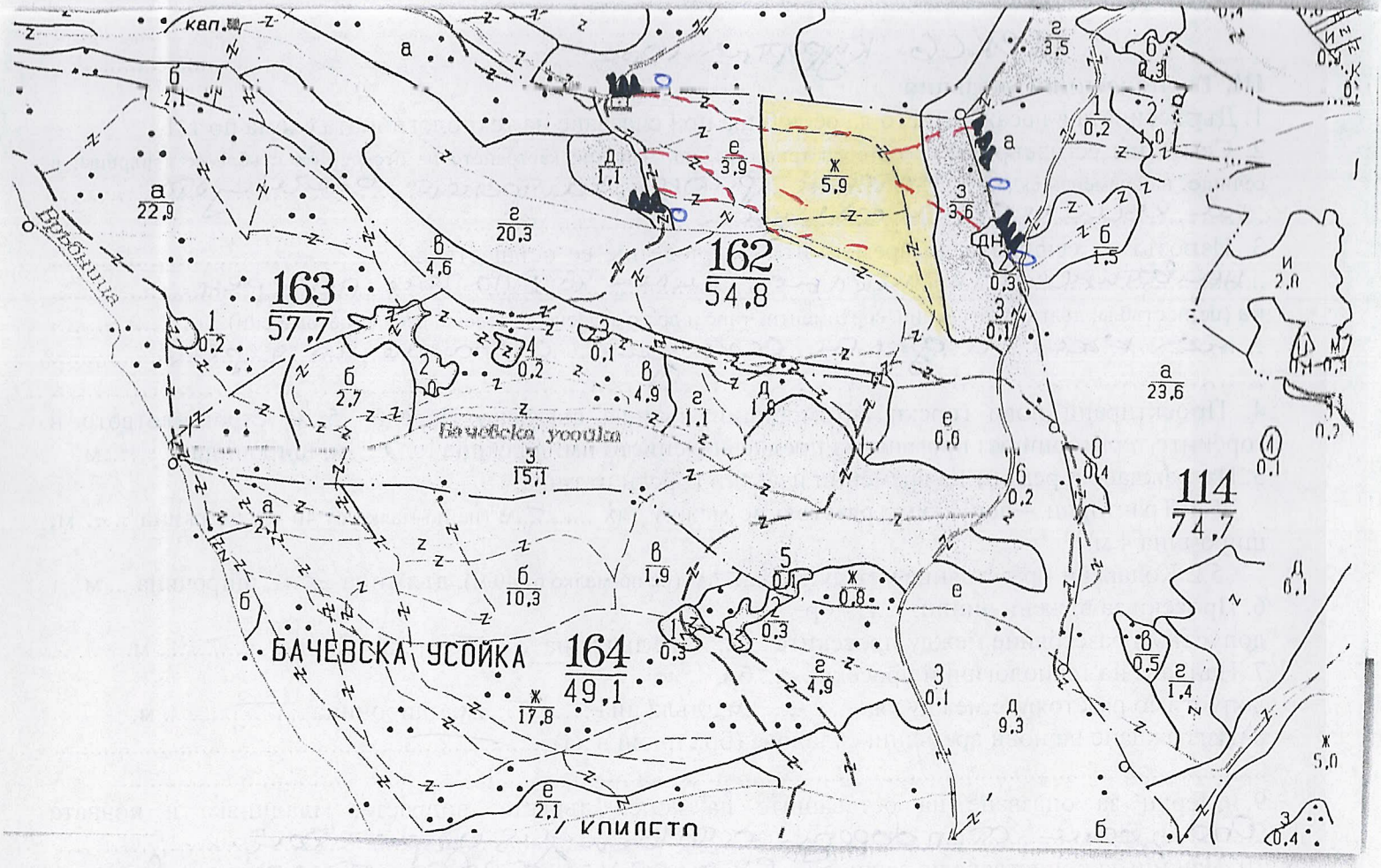

Легенда:

- ± ± ± ± проектирани коларски вр. извозни пътища
- проектирани тракторни вр. извозни пътища
- съществуващи извозни пътища
- временен склад База
- съществуващ автомобилен път
- трасе на въжена линия
- технологична просека
- проектиран автомобилен път
- Сечище
- Място за спиране на ГСМ и отпадъци

На схемата задължително се нанасят контурите на насаждението/имота, съществуващите и проектираните временни горски пътища, технологичните просеки, просеките за въжени линии, извозни пътища, временни складове както и връзката им със съществуващата автомобилна пътна мрежа.

II. Характеристика на насаждението

1. Вид на сечта ...Пробирка... / интензивност ...15...%
Втори вид сеч ..... / интензивност .....%
2. Площ на подотдела ...5,9... ха Размер на сечището ...5,9... ха
3. Състав по план/програма ...бк4, бб3, трп2, зб1, ела... действителен ...бк4, бб3, трпл2, зб1, ела...
5. Запас на 1 ха: с клони ...263... куб.м/ха , без клони ...222... куб. м/ха.
6. Среден наклон на терена ...17... градуса.
7. Очакван добив от маркираната дървесина ...197... лежаща маса, куб.м.

дърв. вид / категория	бб	бк				дърв. вид / категория	бб	бк	зб	трпл			
едра	23	–				дребна	–	–	–			вър-шина	39
средна	2	–				дърва	41	78	44	9			

8. Наличие и характеристика на подраста преди сечта (състав, възраст, средна височина, % на покритие) .....
.....
9. Средно извозно разстояние ...600...;
10. Други характеристики на насаждението (*токовища, сватбовища, надлесни дървета, сервитути, защитени територии, Натура 2000, защитени видове описани в доклада за гори с висока консервационна стойност, мъртва дървесина, вододайни зони, биологично разнообразие и др.)*
.....
...ГВКС6 курортна гора...

III. Технологични указания

1. Дървесината в насаждението да се добива при спазване на технологичната схема по т. I
2. Сечта ще се извършва с (моторен трион, ръчно, машини; кастренето на отсечените стъбла се извършва: в сечище, на временен склад) ...Моторен трион, кастренето в сечището на къси и дълги секции.
3. Извозът от сечището до временните складове ще се осъществява с ...животинска теглителна сила и влачене по терен.
на (цели стъбла, дълги/къси секции, сортименти, чипс и др.; с влачене по терена, изцяло натоварени) ...на къси и дълги секции с влачене по терен.
.....
4. Проектирани нови горски автомобилни пътища съгласно Наредба 5 за строителството в горските територии без промяна на предназначението им: дължина ...–... м. широчина ...–... м.
5. Изграждане и ремонт на временни извозни горски пътища:
5.1 Тракторни – допустимо разстояние между тях ...–... м (не по-малко от 40 м), дължина ...–... м, широчина 4 м.
5.2 Коларски - разстояние между тях ...–... м (не по-малко от 40 м), дължина ...–... м, широчина ... м
6. Просеки за въжени линии: ...–... бр.
допустимо разстояние между просеките ...–... м., дължина ...–... м., широчина ...–... м.
7. Направа на технологични просеки ...–... бр.
допустимо разстояние между тях ...–... м., дължина ...–... м., широчина ...–... м.
8. Изграждане на нови временни складове (бр., площ в ха) ...–...
.....
9. Мерки за опазване на оставащите на корен дървета, подраста, младиняка и почвата ...Опазване от повреди оставащия дървостой.
10. Начини за почистване на сечището ...събиране отпада от клони и вършина на купчини.
11. Други указания: .....
...Да си изнасят битовите отпадъци на определените за това места...
Да се изнасят битовите отпадъци от сечището извън горските територии на определените за това места.
12. Всички операции по подготвителните и основните работи да се извършват съгласно изискванията на Правилника за здравословни и безопасни условия на труд в горите и правилата за противопожарна безопасност в горите.

ЗАПОЗНАТ с технологичния план: ...../попълва се след издаването на позволителното за сеч/
Лицето по чл. 108, ал. 2 от ЗГ, на което е издадено позволително за сеч № .....
.....
/ трите имена, подпис, дата - /
№ и дата на удостоверението за упражняване на лесовъдска практика: .....

Образец по чл. 53, ал. 6 от НСГ

Изготвил: Димитр Йовчев
/име, фамилия,/ подпис:
дата: 19.08.22г.
№ и дата на удостоверението за упражняване на лесовъдска практика: 3690/20.07.2011г

Одобрил: инж. Вл. Синапов
име, фамилия,/ подпис:
дата: 09.02.23г.
№ и дата на удостоверението за упражняване на лесовъдска практика: 14430/18.02.21г.

ТЕХНОЛОГИЧЕН ПЛАН № 1

За добив на дървесина от отдел 248 подотдел в
На ТП ДГС/ДЛС Ракитово /попълва се само за държавни гори/
Община Ракитово; Землище Ракитово;
имот с (кадастрален идентификатор/КВС) №....., /попълва се само за недържавни гори/

I. Схема за добива на дървесина от насаждението

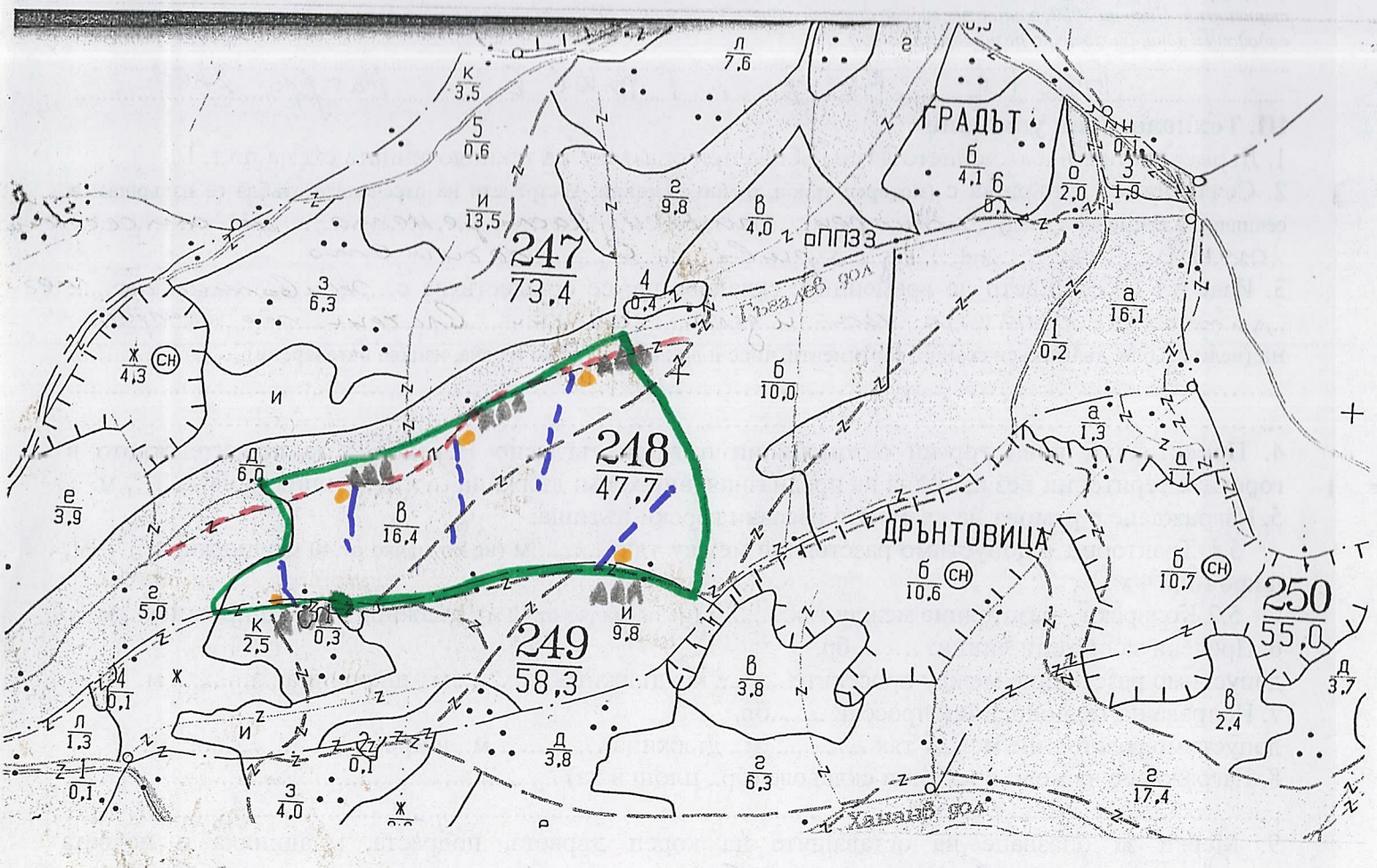

Легенда:

±±±± проектирани коларски вр. извозни пътища	»»»»» проектирани тракторни вр. извозни пътища
съществуващи извозни пътища	▲▲▲ временен склад градът
съществуващ автомобилен път	xxxxxx трасе на въжена линия
технологична просека	=+=+=+= проектиран автомобилен път
се чище	място за събира не на отпадъци и смяна на ГСМ

На схемата задължително се нанасят контурите на насаждението/имота, съществуващите и проектирани временни горски пътища, технологичните просеки, просеките за въжени линии, извозни пътища, временни складове както и връзката им със съществуващата автомобилна пътна мрежа.

II. Характеристика на насаждението

1.Вид на сечта ...Прореждане.../ интензивност 20...%
Втори вид сеч ...../ интензивност .....%
2.Площ на подотдела ...16.4...ха Размер на сечището...16.4... ха
3. Състав по план/програма...ет.8,3ни2,см,бб....., действителен...ел98,3ни2,см,бб.....
5. Запас на 1 ха: с клони...48.5...куб.м/ха , без клони .....40.8....куб. м/ха.
6. Среден наклон на терена ....13.....градуса.
7. Очакван добив от маркираната дървесина ....1.145.....лежаща маса, куб.м.

дърв. вид / категория	ела	бук	смърч	бб		дърв. вид / категория	ела	бук	смърч	бб			
едра	306	48	12	4		дребна	24	–	4	2		вър-	
средна	217	–	26	10		дърва	137	334	15	10		шина	192

8.Наличие и характеристика на подраста преди сечта (състав, възраст, средна височина, % на покритие) .....
.....
9. Средно извозно разстояние .....150.....;
10. Други характеристики на насаждението (*токовища, сватбовища, надлесни дървета, сервитути, защитени територии, Натура 2000, защитени видове описани в доклада за гори с висока консервационна стойност, мъртва дървесина, вододайни зони, биологично разнообразие и др.)*
.....
.....БКС1.1 ; БКС2 ; ГБКС 6 Натура 2000.....

III. Технологични указания

1. Дървесината в насаждението да се добива при спазване на технологичната схема по т. I
2. Сечта ще се извършва с (моторен трион, ръчно, машини; кастренето на отсечените стъбла се извършва: в сечище, на временен склад) ...моторен трион, ръчно, кастренето на отсечените...
...очите.....се.....извършва в сечището.....
3. Извозът от сечището до временните складове ще се осъществява с...Зеленчалния мег-...
...литерна сила на Кас и дълги секции. Влачене по терена...
на (цели стъбла, дълги/къси секции, сортименти, чипс и др.; с влачене по терена, изцяло натоварени).....
.....
.....
4. Проектирани нови горски автомобилни пътища съгласно Наредба 5 за строителството в горските територии без промяна на предназначението им: дължина .....м. широчина .....м.
5. Изграждане и ремонт на временни извозни горски пътища:
5.1 Тракторни – допустимо разстояние между тях .....м (не по-малко от 40 м), дължина .....м, широчина 4 м.
5.2 Коларски - разстояние между тях.....м (не по-малко от 40 м), дължина .....м, широчина ... м
6. Просеки за въжени линии: ..... бр.
допустимо разстояние между просеките ..... м., дължина ..... м., широчина ..... м.
7. Направа на технологични просеки .....бр.
допустимо разстояние между тях .....м., дължина .....м., широчина ..... м.
8. Изграждане на нови временни складове (бр., площ в ха) .....
.....
9. Мерки за опазване на оставащите на корен дървета, подраста, младиняка и почвата
...Да се опазват оставащите маркирани дървета...
10. Начини за почистване на сечището ...отпада...от...сеч...и...дъжд...
11. Други указания: .....
...Да се транспортират битовите отпадъци на определените за това места.....

Да се изнасят битовите отпадъци от сечището извън горските територии на определените за това места.

12. Всички операции по подготвителните и основните работи да се извършват съгласно изискванията на Правилника за здравословни и безопасни условия на труд в горите и правилата за противопожарна безопасност в горите.

ЗАПОЗНАТ с технологичния план: ...../попълва се след издаването на позволителното за сеч/
Лицето по чл. 108, ал. 2 от ЗГ, на което е издадено позволително за сеч № .....
.....
/ трите имена, подпис, дата - /
№ и дата на удостоверението за упражняване на лесовъдска практика: .....

Образец по чл. 53, ал. 6 от НСГ

Изготвил: Сабин Кушлев
/име, фамилия,/ подпис: .....
дата: 20.02.225
№ и дата на удостоверението за упражняване на лесовъдска практика: 0262/24.02.141

Одобрил: инж. Вл. Ситанов
име, фамилия,/ подпис: .....
дата: 09.02.23 г.,
№ и дата на удостоверението за упражняване на лесовъдска практика: 14430/18.02.21г.

ТЕХНОЛОГИЧЕН ПЛАН № 1

За добив на дървесина от отдел 259 подотдел Н
На ТП ДГС/ДЛС Раковски /попълва се само за държавни гори/
Община Раковски; Землище Раковски;
имот с (кадастрален идентификатор/КВС) №....., /попълва се само за недържавни гори/

I. Схема за добива на дървесина от насаждението

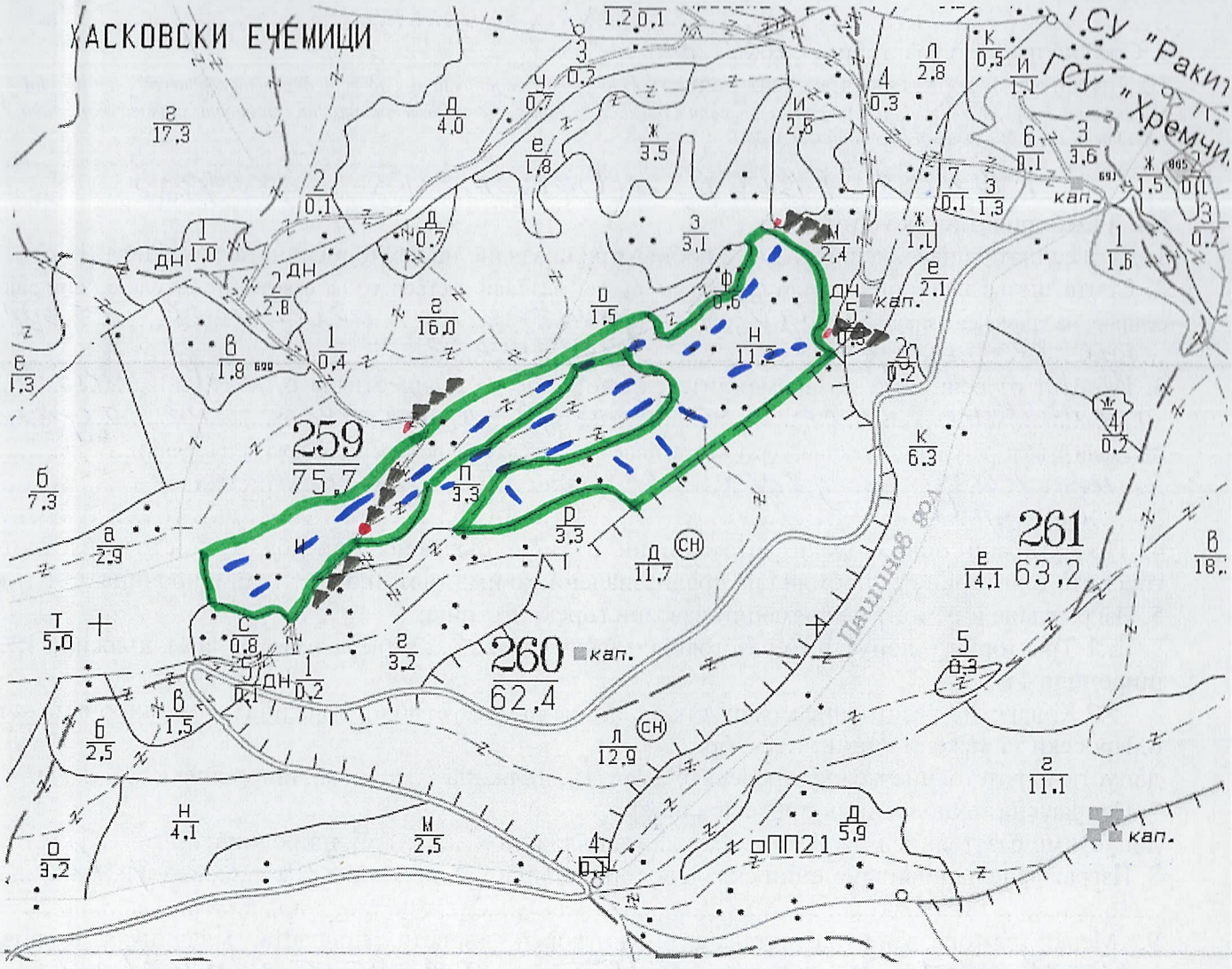

Легенда:

- проектирани коларски вр. извозни пътища
- проектирани тракторни вр. извозни пътища
- съществуващи извозни пътища
- временен склад „Витек"
- съществуващ автомобилен път
- трасе на въжена линия
- технологична просека
- проектиран автомобилен път
- Място за ГСМ и отпадъци
- Сечище

На схемата задължително се нанасят контурите на насаждението/имота, съществуващите и проектирани временни горски пътища, технологичните просеки, просеките за въжени линии, извозни пътища, временни складове както и връзката им със съществуващата автомобилна пътна мрежа.

II. Характеристика на насаждението

1.Вид на сечта ...пробирка.../ интензивно ст ..20..%
Втори вид сеч ...-... ...../ интензивно ст .....%
2.Площ на подотдела ..11,2...ха Размер на сечището...11,2... ха
3. Състав по план/програма..см 9, ела 1, бук, бб, действителен..см 9, ела 1, бб, бук
5. Запас на 1 ха: с клони...446...куб.м/ха , без клони ..360.....куб. м/ха.
6. Среден наклон на терена ...21....градуса.
7. Очакван добив от маркираната дървесина .....671.....лежаща маса, куб.м.

дърв. вид / категория	см	Ела	бб			дърв. вид / категория	см	Ела	бб			
едра	157	123	17			дребна	6	1	-			вър-
средна	109	47	9			дърва	79	106	17			шина

8.Наличие и характеристика на подраста преди сечта (състав, възраст, средна височина, % на покритие) .....
.....
9. Средно извозно разстояние ..600..м
10. Други характеристики на насаждението (*токовища, сватбовища, надлесни дървета, сервитути, защитени територии, Натура 2000, защитени видове описани в доклада за гори с висока консервационна стойност, мъртва дървесина, вододайни зони, биологично разнообразие и др.)*
.....
...ГВКС 1, ГВКС 6, ловностопанска територия.....

III. Технологични указания

1. Дървесината в насаждението да се добива при спазване на технологичната схема по т. I
2. Сечта ще се извършва с (моторен трион, ръчно, машини; кастренето на отсечените стъбла се извършва: в сечище, на временен склад) ...БМТ, кастренето на отсечените стъбла ще се извършва в сечището.....
3. Извозът от сечището до временните складове ще се осъществява с..животинска теглителна сила и трактор, с влачене по терена.....
на (цели стъбла, дълги/къси секции, сортименти, чипс и др.; с влачене по терена, изцяло натоварени)..... .....
.....на цели и дълги секции до временните.....
.....складове.....
4. Проектирани нови горски автомобилни пътища съгласно Наредба 5 за строителството в горските територии без промяна на предназначението им: дължина ...-...м. широчина ...-...м.
5. Изграждане и ремонт на временни извозни горски пътища:
5.1 Тракторни – допустимо разстояние между тях ...-...м (не по-малко от 40 м), дължина ...-...м, широчина 4 м.
5.2 Коларски - разстояние между тях...-...м (не по-малко от 40 м), дължина ...-...м, широчина ...- м
6. Просеки за въжени линии: ...-... бр.
допустимо разстояние между просеките ...-... м., дължина ...-... м., широчина ...-... м.
7. Направа на технологични просеки ...-...бр.
допустимо разстояние между тях ...-...м., дължина ...-...м., широчина ...-... м.
8. Изграждане на нови временни складове (бр., площ в ха) ...налични складове.....
.....
9. Мерки за опазване на оставащите на корен дървета, подраста, младиняка и почвата .....Оставащите на корен дървета да се пазят от нараняване.....
10. Начини за почистване на сечището ...отпадъ да се събира на купчини.....
11. Други указания: ...Обозначени са местата за ГСМ, отпадъци и временни складове.....
Да се изнасят битовите отпадъци от сечището извън горските територии на определените за това места.
12. Всички операции по подготвителните и основните работи да се извършват съгласно изискванията на Правилника за здравословни и безопасни условия на труд в горите и правилата за противопожарна безопасност в горите.

ЗАПОЗНАТ с технологичния план: ...../попълва се след издаването на позволителното за сеч/
Лицето по чл. 108, ал. 2 от ЗГ, на което е издадено позволително за сеч № .....
.....
/ трите имена, подпис, дата - /
№ и дата на удостоверението за упражняване на лесовъдска практика: .....

Образец по чл. 53, ал. 6 от НСГ

Изготвил: техн. Петър Панчев
/име, фамилия,/ подпис: .....
дата: 03.08.22г.
№ и дата на удостоверението за упражняване на лесовъдска практика: 2830/14.01.13г.

Одобрил: инж. Вл. Митаров
име, фамилия,/ подпис: .....
дата: 09.02.23г.
№ и дата на удостоверението за упражняване на лесовъдска практика: 14480/18.02.21г.

ТЕХНОЛОГИЧЕН ПЛАН № 1

За добив на дървесина от отдел 287 подотдел 15
На ТП ДГС/ДЛСРакитово /попълва се само за държавни гори/
ОбщинаРакитово; Землище Ракитово;
имот с (кадастрален идентификатор/КВС) №....., /попълва се само за недържавни гори/

I. Схема за добива на дървесина от насаждението

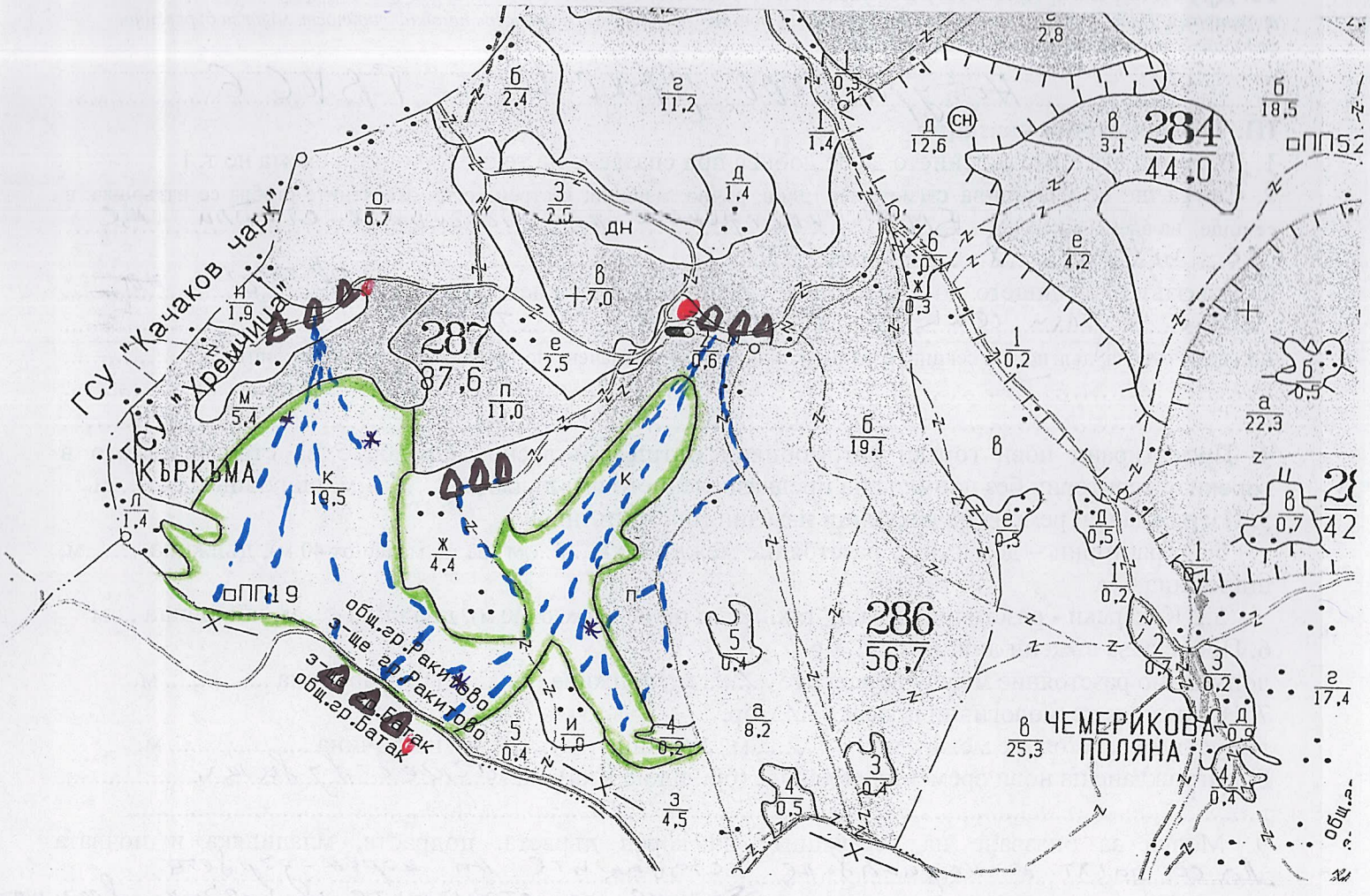

Легенда:

- ±±±± проектирани коларски вр. извозни пътища
- съществуващи извозни пътища
- съществуващ автомобилен път
- технологична просека
- ..... сечище
- * – биотопно дърво
- »»»»» проектирани тракторни вр. извозни пътища
- временен склад – Чемериков гайр
- xxxxxx трасе на въжена линия
- проектиран автомобилен път
- ..... място за смяна на ГСМ и отпарцу

На схемата задължително се нанасят контурите на насаждението/имота, съществуващите и проектирани временни горски пътища, технологичните просеки, просеките за въжени линии, извозни пътища, временни складове както и връзката им със съществуващата автомобилна пътна мрежа.

II. Характеристика на насаждението

1.Вид на сечта ....пробирка..... / интензивност ..15..%
Втори вид сеч ..... / интензивност .....%
2.Площ на подотдела ..19,5....ха Размер на сечището....19,5..... ха
3. Състав по план/програма..см. 10; б.бор; бк..., действителен..см 10, б.бор., бк....
5. Запас на 1 ха: с клони...622.....куб.м/ха , без клони ..529.....куб. м/ха.
6. Среден наклон на терена ..23.....градуса.
7. Очакван добив от маркираната дървесина .....1327.....лежаща маса, куб.м.

дърв. вид / категория	см.	б.б.				дърв. вид / категория	см.	б.б.					
едра	730	5				дребна	3	–				вър-	
средна	124	2				дърва	433	30				шина	

8.Наличие и характеристика на подраста преди сечта (състав, възраст, средна височина, % на покритие) .....
.....
9. Средно извозно разстояние ..400.....;
10. Други характеристики на насаждението (*токовища, сватбовища, надлесни дървета, сервитути, защитени територии, Натура 2000, защитени видове описани в доклада за гори с висока консервационна стойност, мъртва дървесина, вододайни зони, биологично разнообразие и др.)*
.....
Натура 2000 ; ГВКС 1 и ГВКС 6

III. Технологични указания

1. Дървесината в насаждението да се добива при спазване на технологичната схема по т. I
2. Сечта ще се извършва с (моторен трион, ръчно, машини; кастренето на отсечените стъбла се извършва: в сечище, на временен склад) ..БМТ, кастренето на отсечените стъбла ще се извършва в сечището.....
3. Извозът от сечището до временните складове ще се осъществява с...ЖТС на къси и дълги секции с влачене по терена.....
на (цели стъбла, дълги/къси секции, сортименти, чипс и др.; с влачене по терена, изцяло натоварени).....
.....
.....
4. Проектирани нови горски автомобилни пътища съгласно Наредба 5 за строителството в горските територии без промяна на предназначението им: дължина ...../....м. широчина .....м.
5. Изграждане и ремонт на временни извозни горски пътища:
5.1 Тракторни – допустимо разстояние между тях ...../....м (не по-малко от 40 м), дължина .....м, широчина 4 м.
5.2 Коларски - разстояние между тях.../....м (не по-малко от 40 м), дължина .....м, широчина ... м
6. Просеки за въжени линии: ..../.. бр.
допустимо разстояние между просеките ../..... м., дължина ..... м., широчина ..... м.
7. Направа на технологични просеки ../.....бр.
допустимо разстояние между тях ...../.....м., дължина .....м., широчина ..... м.
8. Изграждане на нови временни складове (бр., площ в ха) .....съществуващи.....
.....
9. Мерки за опазване на оставащите на корен дървета, подраста, младиняка и почвата Да се пазят от нараняване оставащите на корен дървета.....
10. Начини за почистване на сечището събиране на отпадъците на купчини в сечището
11. Други указания: Да се изнасят битовите отпадъци от сечището на определените за това места.....
Да се изнасят битовите отпадъци от сечището извън горските територии на определените за това места.
12. Всички операции по подготвителните и основните работи да се извършват съгласно изискванията на Правилника за здравословни и безопасни условия на труд в горите и правилата за противопожарна безопасност в горите.

ЗАПОЗНАТ с технологичния план: ...../попълва се след издаването на позволителното за сеч/
Лицето по чл. 108, ал. 2 от ЗГ, на което е издадено позволително за сеч № .....
.....
/ трите имена, подпис, дата - /
№ и дата на удостоверението за упражняване на лесовъдска практика: .....

Образец по чл. 53, ал. 6 от НСГ

Изготвил: Крум Велев

/име, фамилия,/ подпис:

дата: 07.07.22 г.

№ и дата на удостоверението за упражняване на лесовъдска практика: 3489/2007 2011г.

Одобрил: инж. Вл. Синотов

име, фамилия,/ подпис:

дата: 09.02.23 г.

№ и дата на удостоверението за упражняване на лесовъдска практика: 14430/18.02.21г.

ТЕХНОЛОГИЧЕН ПЛАН № 1

За добив на дървесина от отдел 287 подотдел 0

На ТП ДГС/ДЛС Ракитово /попълва се само за държавни гори/

Община .....; Землище Ракитово;

имот с (кадастрален идентификатор/КВС) №....., /попълва се само за недържавни гори/

I. Схема за добива на дървесина от насаждението

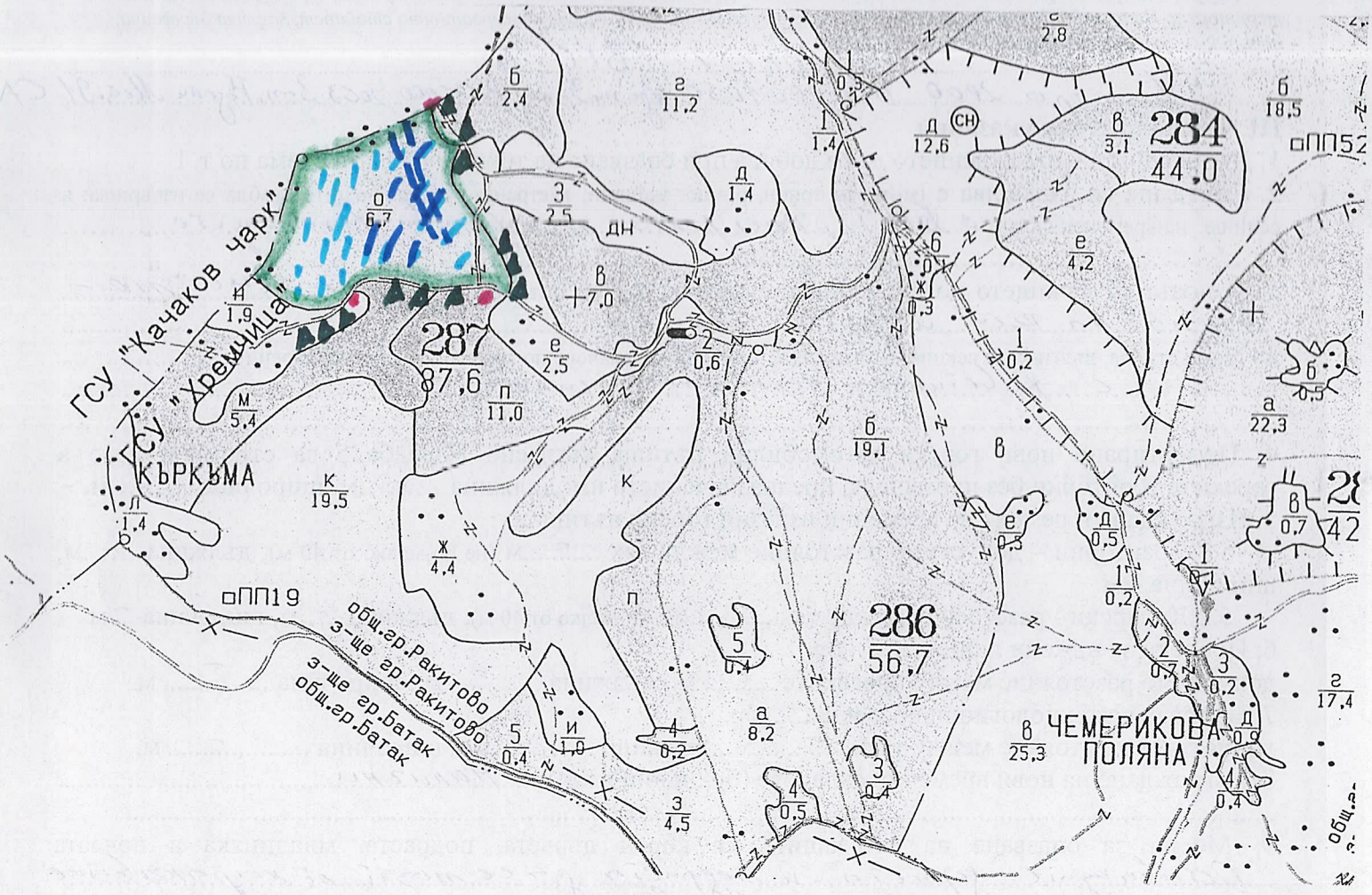

Легенда:

±±±± проектирани коларски вр. извозни пътища	проектирани тракторни вр. извозни пътища
съществуващи извозни пътища	временен склад Вътрешен склад-в
съществуващ автомобилен път	xxxxxx трасе на въжена линия
технологична просека	проектиран автомобилен път
Тракторен път	ГСМ и отпадъци

На схемата задължително се нанасят контурите на насаждението/имота, съществуващите и проектирани временни горски пътища, технологичните просеки, просеките за въжени линии, извозни пътища, временни складове както и връзката им със съществуващата автомобилна пътна мрежа.

II. Характеристика на насаждението

1.Вид на сечта ...Прореждане.../ интензивност 15...%
Втори вид сеч ...../ интензивност .....%
2.Площ на подотдела ...6,7...ха Размер на сечището.....6,7..... ха
3. Състав по план/програма 6Бор 8Смр 2....., действителен ..6Бор 8Смр 2..
5. Запас на 1 ха: с клони...433....куб.м/ха , без клони ...357.....куб. м/ха.
6. Среден наклон на терена ..21°.....градуса.
7. Очакван добив от маркираната дървесина .....612.....лежаща маса, куб.м.

дърв. вид / категория	Ббор	Смрг				дърв. вид / категория	Ббор	Смрг				
едра	212	109				дребна	2	2				вър-
средна	29	24				дърва	193	41				шина

8.Наличие и характеристика на подраста преди сечта (състав, възраст, средна височина, % на покритие) .....
.....
9. Средно извозно разстояние ...300 м.
10. Други характеристики на насаждението (*токовища, сватбовища, надлесни дървета, сервитути, защитени територии, Натура 2000, защитени видове описани в доклада за гори с висока консервационна стойност, мъртва дървесина, вододайни зони, биологично разнообразие и др.*)
.....ГВКС 1 ГВКС-6.....
.....Натура 2000 BG0001030 Кр. м. Запад BG0002063 Зап. Родопи Мес. 91 СА

III. Технологични указания

1. Дървесината в насаждението да се добива при спазване на технологичната схема по т. I
2. Сечта ще се извършва с (моторен трион, ръчно, машини; кастренето на отсечените стъбла се извършва: в сечище, на временен склад) ...БМТ., кастренето се извършва в сечището.....
.....
3. Извозът от сечището до временните складове ще се осъществява с...Спазване мо-
...терена на къси и дълги секции.....
на (цели стъбла, дълги/къси секции, сортименти, чипс и др.; с влачене по терена, изцяло натоварени).....
.....с животинска теглителна сила.....
.....
4. Проектирани нови горски автомобилни пътища съгласно Наредба 5 за строителството в горските територии без промяна на предназначението им: дължина .....м. широчина .....м.
5. Изграждане и ремонт на временни извозни горски пътища:
5.1 Тракторни – допустимо разстояние между тях .....м (не по-малко от 40 м), дължина .....м, широчина 4 м.
5.2 Коларски - разстояние между тях.....м (не по-малко от 40 м), дължина .....м, широчина ... м
6. Просеки за въжени линии: ..... бр.
допустимо разстояние между просеките ..... м., дължина ..... м., широчина ..... м.
7. Направа на технологични просеки .....бр.
допустимо разстояние между тях .....м., дължина .....м., широчина ..... м.
8. Изграждане на нови временни складове (бр., площ в ха) .....Временни.....
.....
9. Мерки за опазване на оставащите на корен дървета, подраста, младиняка и почвата ...Оставащите дървета и теренът се не се позват от каранавите
10. Начини за почистване на сечището ...Едновременно със сечта.....
11. Други указания: .....събиране отпадъци при купини.....
.....сечището, за битовите отпадъци на определените
Да се изнасят битовите отпадъци от сечището извън горските територии на определените за това места. за това места.
12. Всички операции по подготвителните и основните работи да се извършват съгласно изискванията на Правилника за здравословни и безопасни условия на труд в горите и правилата за противопожарна безопасност в горите.

ЗАПОЗНАТ с технологичния план: ...1...../попълва се след издаването на позволителното за сеч/
Лицето по чл. 108, ал. 2 от ЗГ, на което е издадено позволително за сеч № .....
.....
/ трите имена, подпис, дата - /
№ и дата на удостоверението за упражняване на лесовъдска практика: .....

Образец по чл. 53 , ал. 6 от НСГ

Изготвил:.....
.....Д. Велев.....
/име, фамилия,/ подпис: .....
дата: 19.08.21 г.,
№ и дата на удостоверението за упражняване на лесовъдска практика: 3665/20.07.2011 г.

Одобрил:.....
инж. Вл. Синапов
име, фамилия,/ подпис: .....
дата: 09.02.23 г.
№ и дата на удостоверението за упражняване на лесовъдска практика: 14430/18.02.21 г.

ТЕХНОЛОГИЧЕН ПЛАН № 1

За добив на дървесина от отдел 289 подотдел а
На ТП ДГС/ДЛС Ракитово /попълва се само за държавни гори/
Община Ракитово; Землище Ракитово;
имот с (кадастрален идентификатор/КВС) №....., /попълва се само за недържавни гори/

I. Схема за добива на дървесина от насаждението

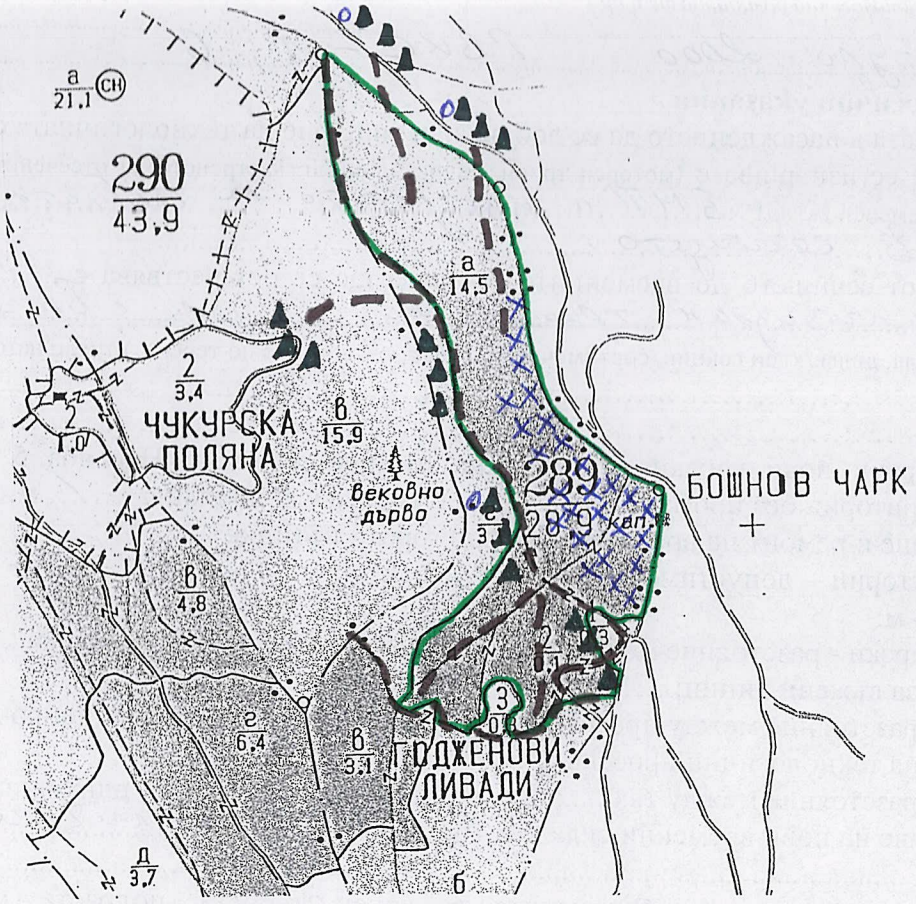

Легенда:

- ±±±± проектирани коларски вр. извозни пътища
- ▬ ▬ съществуващи извозни пътища
- ═══ съществуващ автомобилен път
- ^^^^^^ технологична просека
- 0 място за събиране на отпадъци и смяна на ГСМ
- »»»» проектирани тракторни вр. извозни пътища
- ▲▲▲ временен склад „Чукурска поляна"
- xxxxxx неусвоима част
- =+=+=+= проектиран автомобилен път
- ▬ сечище

На схемата задължително се нанасят контурите на насаждението/имота, съществуващите и проектирани временни горски пътища, технологичните просеки, просеките за въжени линии, извозни пътища, временни складове както и връзката им със съществуващата автомобилна пътна мрежа.

II. Характеристика на насаждението

1. Вид на сечта ...неравномерно постепенна...../ интензивност ...25...%
Втори вид сеч ...../ интензивност .....%
2. Площ на подотдела ...14.5...ха Размер на сечището.....10.5..... ха
3. Състав по план/програма...ела 9; сн 1; бб..., действителен.....
5. Запас на 1 ха: с клони...564.....куб.м/ха , без клони ...496.....куб. м/ха.
6. Среден наклон на терена ...26.....градуса.
7. Очакван добив от маркираната дървесина .....802.....лежаща маса, куб.м.

дърв. вид / категория	ела	сн	бб	бук		дърв. вид / категория	ела	сн	бб	бук		
едра	341	34	12	4		дребна	3	–	–	–		вър-
средна	52	6	3	–		дърва	235	71	13	28		шина

8. Наличие и характеристика на подраста преди сечта (състав, възраст, средна височина, % на покритие) .....подраста е в добро състояние.....
.....
9. Средно извозно разстояние .....400м.
10. Други характеристики на насаждението (*токовища, сватбовища, надлесни дървета, сервитути, защитени територии, Натура 2000, защитени видове описани в доклада за гори с висока консервационна стойност, мъртва дървесина, вододайни зони, биологично разнообразие и др.*)
.....
..... Натура 2000 ГВКС – 1, 6.....

III. Технологични указания

1. Дървесината в насаждението да се добива при спазване на технологичната схема по т. I
2. Сечта ще се извършва с (моторен трион, ръчно, машини; кастренето на отсечените стъбла се извършва: в сечище, на временен склад) ...Б.М.Т. а кастренето на стъблата ще се извършва в сечището.....
3. Извозът от сечището до временните складове ще се осъществява с.....ИТС и специализиран трактор на секции с влачене натоварена (цели стъбла, дълги/къси секции, сортименти, чипс и др.; с влачене по терена, изцяло натоварени).....
.....
.....
4. Проектирани нови горски автомобилни пътища съгласно Наредба 5 за строителството в горските територии без промяна на предназначението им: дължина ...../....м. широчина ...../.....м.
5. Изграждане и ремонт на временни извозни горски пътища:
5.1 Тракторни – допустимо разстояние между тях .....м (не по-малко от 40 м), дължина ...../....м, широчина 4 м.
5.2 Коларски - разстояние между тях...../.....м (не по-малко от 40 м), дължина ...../....м, широчина ... м
6. Просеки за въжени линии: ...../..... бр.
допустимо разстояние между просеките..... м., дължина ...../..... м., широчина ..... м.
7. Направа на технологични просеки .....бр.
допустимо разстояние между тях ...../.....м., дължина .....м., широчина ..... м.
8. Изграждане на нови временни складове (бр., площ в ха) .....не се изграждат.....
.....
9. Мерки за опазване на оставащите на корен дървета, подраста, младняка и почвата Повалянето на дърветата в пределна посока и извоз на секции.
10. Начини за почистване на сечището .....едновременно със сечта и извозването.....
11. Други указания: .....раните от падане на клоните.....
.....Да се изнасят битовите отпадъци на определените за това места.....
Да се изнасят битовите отпадъци от сечището извън горските територии на определените за това места.
12. Всички операции по подготвителните и основните работи да се извършват съгласно изискванията на Правилника за здравословни и безопасни условия на труд в горите и правилата за противопожарна безопасност в горите.

ЗАПОЗНАТ с технологичния план: ...../попълва се след издаването на позволителното за сеч/
Лицето по чл. 108, ал. 2 от ЗГ, на което е издадено позволително за сеч № .....
.....
/ трите имена, подпис, дата - /
№ и дата на удостоверението за упражняване на лесовъдска практика: .....

Образец по чл. 53, ал. 6 от НСГ

Изготвил: Паил Елецов
/име, фамилия,/ подпис: .....
дата: 16.08.22 г.,
№ и дата на удостоверението за упражняване на лесовъдска практика: 13977/07.11.2019

Одобрил: инж. Вл. Синапов
име, фамилия,/ подпис: .....
дата: 09.02.23г.
№ и дата на удостоверението за упражняване на лесовъдска практика: 14430/18.02.24г.

ТЕХНОЛОГИЧЕН ПЛАН № ....

За добив на дървесина от отдел 302 подотдел Д
На ТП ДГС/ДЛС Гакитово /попълва се само за държавни гори/
Община Гакитово; Землище Гакитово;
имот с (кадастрален идентификатор/КВС) №....., /попълва се само за недържавни гори/

I. Схема за добива на дървесина от насаждението

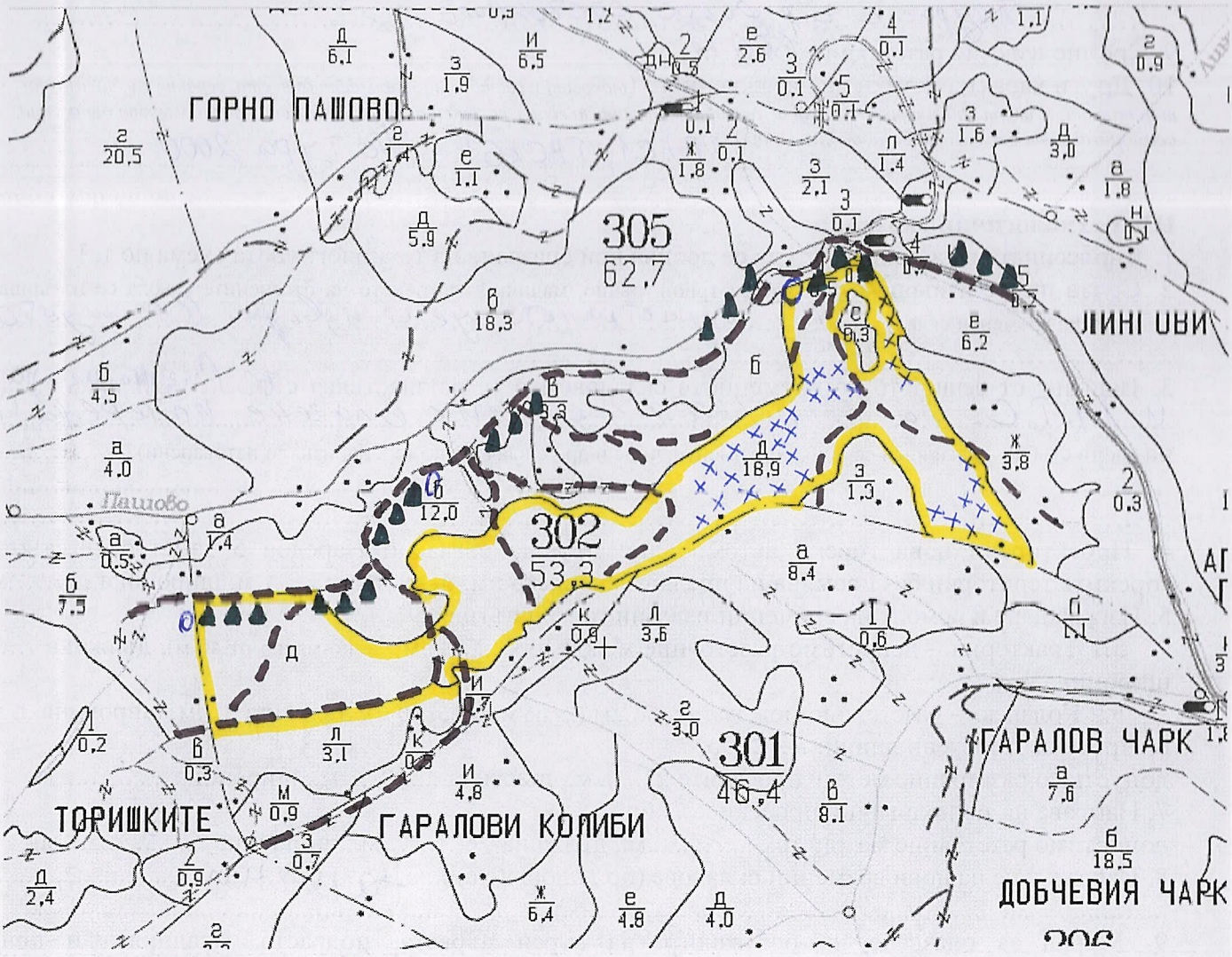

Легенда:

± ± ± ± проектирани коларски вр. извозни пътища	»»»»» проектирани тракторни вр. извозни пътища
съществуващи извозни пътища	▲ ▲ ▲ временен склад
съществуващ автомобилен път	xxxxxx НЕ ЖВОИМА ПЛОЩ
технологична просека	=+=+=+= проектиран автомобилен път
О Място за събиране на отпадъци и смяна на ГСМ	Сечище

На схемата задължително се нанасят контурите на насаждението/имота, съществуващите и проектирани временни горски пътища, технологичните просеки, просеките за въжени линии, извозни пътища, временни складове както и връзката им със съществуващата автомобилна пътна мрежа.

II. Характеристика на насаждението

1.Вид на сечта ....Пробирка...../ интензивност 20 %
Втори вид сеч ...../ интензивност .....%
2.Площ на подотдела 18,9 ха Размер на сечището 13,4 ха
3. Състав по план/програма СМ9; ББ1; ЕПА; БУК действителен ....—....
5. Запас на 1 ха: с клони 596 куб.м/ха , без клони 514 куб. м/ха.
6. Среден наклон на терена 24 градуса.
7. Очакван добив от маркираната дървесина 1332 лежаща маса, куб.м.

дърв. вид / категория	СМ	Б.Б	ЕПА	БУК		дърв. вид / категория	СМ	Б.Б	ЕПА	БУК		
едра	656	25	22	—		дребна	9	—	—	—		вър-
средна	108	3	2	—		дърва	395	48	43	21		шина

8.Наличие и характеристика на подраста преди сечта (състав, възраст, средна височина, % на покритие) ...Подраста е в добро състояние...
9. Средно извозно разстояние 600 м;
10. Други характеристики на насаждението (*токовища, сватбовища, надлесни дървета, сервитути, защитени територии, Натура 2000, защитени видове описани в доклада за гори с висока консервационна стойност, мъртва дървесина, вододайни зони, биологично разнообразие и др.*) ГВКС1; ГВСК6; Натура 2000

III. Технологични указания

1. Дървесината в насаждението да се добива при спазване на технологичната схема по т. I
2. Сечта ще се извършва с (моторен трион, ръчно, машини; кастренето на отсечените стъбла се извършва: в сечище, на временен склад) Б.М.Т. а кастрането ще се извърши в сечището
3. Извозът от сечището до временните складове ще се осъществява с ЪС Специализиран и Ж.Т.С. на дълги/къси секции с влачене по терена Трактор на (цели стъбла, дълги/къси секции, сортименти, чипс и др.; с влачене по терена, изцяло натоварени)
4. Проектирани нови горски автомобилни пътища съгласно Наредба 5 за строителството в горските територии без промяна на предназначението им: дължина ....—....м. широчина ....—....м.
5. Изграждане и ремонт на временни извозни горски пътища:
   5.1 Тракторни – допустимо разстояние между тях ....—....м (не по-малко от 40 м), дължина ....—....м, широчина 4 м.
   5.2 Коларски - разстояние между тях....—....м (не по-малко от 40 м), дължина ....—....м, широчина ....—.... м
6. Просеки за въжени линии: ....—.... бр.
допустимо разстояние между просеките ....—.... м., дължина ....—.... м., широчина ....—.... м.
7. Направа на технологични просеки ....—....бр.
допустимо разстояние между тях ....—....м., дължина ....—....м., широчина ....—.... м.
8. Изграждане на нови временни складове (бр., площ в ха) На лигни
9. Мерки за опазване на оставащите на корен дървета, подраста, младиняка и почвата Повалене на дърветата в правилна посока и извоз на секции
10. Начини за почистване на сечището Едновременно с сечта и събиране на отпада на кубчини
11. Други указания: Да се изнасят битовите отпадъци на определените за това места.
Да се изнасят битовите отпадъци от сечището извън горските територии на определените за това места.
12. Всички операции по подготвителните и основните работи да се извършват съгласно изискванията на Правилника за здравословни и безопасни условия на труд в горите и правилата за противопожарна безопасност в горите.

ЗАПОЗНАТ с технологичния план: ...../попълва се след издаването на позволителното за сеч/
Лицето по чл. 108, ал. 2 от ЗГ, на което е издадено позволително за сеч № .....
.....
/ трите имена, подпис, дата - /
№ и дата на удостоверението за упражняване на лесовъдска практика: .....

Образец по чл. 53, ал. 6 от НСГ

Изготвил: Наил Елеров
/име, фамилия,/ подпис:
дата: 10.10.22 г.,
№ и дата на удостоверението за упражняване на лесовъдска практика: № 13977/07.11.2019г.

Одобрил: инж. Вл. Синопов
име, фамилия,/ подпис:
дата: 09.02.23 г.,
№ и дата на удостоверението за упражняване на лесовъдска практика: 14430/13.02.21г.

ТЕХНОЛОГИЧЕН ПЛАН № 1

За добив на дървесина от отдел 334 подотдел Г
На ТП ДГС/ДЛС Ракитово /попълва се само за държавни гори/
Община Ракитово; Землище Ракитово;
имот с (кадастрален идентификатор/КВС) №....., /попълва се само за недържавни гори/

I. Схема за добива на дървесина от насаждението

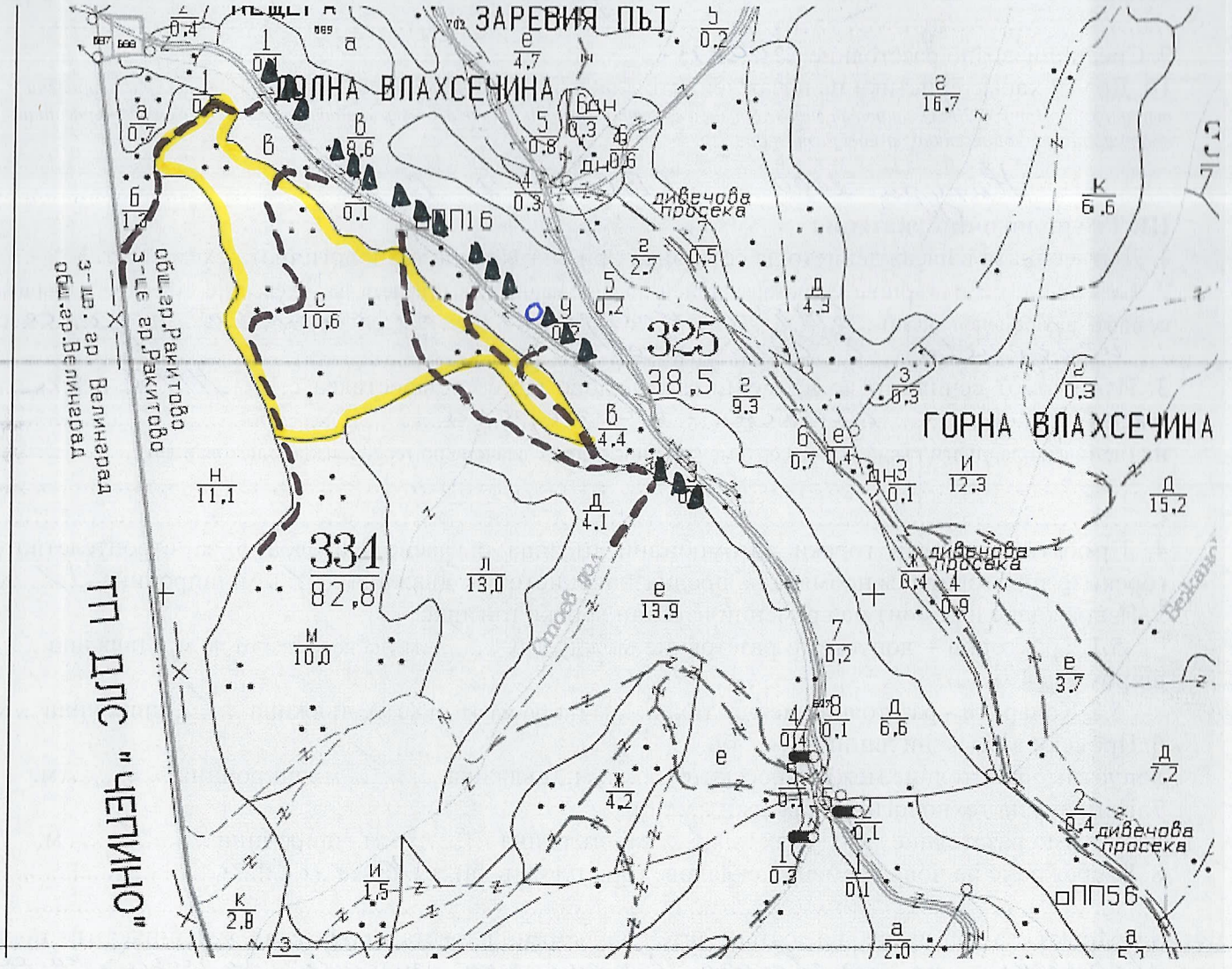

Легенда:

± ± ± ± проектирани коларски вр. извозни пътища	»»»»» проектирани тракторни вр. извозни пътища
съществуващи извозни пътища	▲ ▲ ▲ временен склад „Бяжаница"
съществуващ автомобилен път	xxxxxx трасе на въжена линия
технологична просека	=+=+=+= проектиран автомобилен път
⊙ място за събиране на отпадъци и смяна на РСМ	сечище

На схемата задължително се нанасят контурите на насаждението/имота, съществуващите и проектирани временни горски пътища, технологичните просеки, просеките за въжени линии, извозни пътища, временни складове както и връзката им със съществуващата автомобилна пътна мрежа.

II. Характеристика на насаждението

1.Вид на сечта ....пробирка..... / интензивност 15 %

Втори вид сеч ..... / интензивност .....%

2.Площ на подотдела ..10,6...ха Размер на сечището ..7,1..... ха

3. Състав по план/програма 1-ца 3; см 3; бб 1; ела 1; бк 1; трепетл. 1 действителен.....

5. Запас на 1 ха: с клони...383...куб.м/ха , без клони ..317.....куб. м/ха.

6. Среден наклон на терена ...28...градуса.

7. Очакван добив от маркираната дървесина ....307.....лежаща маса, куб.м.

дърв. вид / категория	листв.	см	бб	ела	бук	дърв. вид / категория	листв	см.	бб.	ела	бук	три.
едра	8	20	9	9	7	~~дребна~~	—	—	—	—	—	~~вър~~
средна	2	3	2	1	—	~~дърва~~	33	65	43	25	41	39 шина

8.Наличие и характеристика на подраста преди сечта (състав, възраст, средна височина, % на покритие) .....няма подраст.....

.....

9. Средно извозно разстояние .500лм.

10. Други характеристики на насаждението (*токовища, сватбовища, надлесни дървета, сервитути, защитени територии, Натура 2000, защитени видове описани в доклада за гори с висока консервационна стойност, мъртва дървесина, вододайни зони, биологично разнообразие и др.)*

.....

Натура 2000 ГВСК - 1; 6

III. Технологични указания

1. Дървесината в насаждението да се добива при спазване на технологичната схема по т. I

2. Сечта ще се извършва с (моторен трион, ръчно, машини; кастренето на отсечените стъбла се извършва: в сечище, на временен склад) ..БМТ а кастренето на стъблата що се извършва в сечището.....

3. Извозът от сечището до временните складове ще се осъществява с.....ЖТС на секции с влачене по терена.....

на (цели стъбла, дълги/къси секции, сортименти, чипс и др.; с влачене по терена, изцяло натоварени).....

.....

.....

4 Проектирани нови горски автомобилни пътища съгласно Наредба 5 за строителството в горските територии без промяна на предназначението им: дължина ...../....м. широчина ...../....м.

5. Изграждане и ремонт на временни извозни горски пътища:

5.1 Тракторни – допустимо разстояние между тях ...../.....м (не по-малко от 40 м), дължина .....м, широчина 4 м.

5.2 Коларски - разстояние между тях...../.....м (не по-малко от 40 м), дължина ...../...м, широчина ... м

6. Просеки за въжени линии: ..... бр.

допустимо разстояние между просеките ...../..... м., дължина ...../..... м., широчина ..... м.

7. Направа на технологични просеки .....бр.

допустимо разстояние между тях ...../.....м., дължина ...../.....м., широчина ...../..... м.

8. Изграждане на нови временни складове (бр., площ в ха) .....налични.....

.....

9. Мерки за опазване на оставащите на корен дървета, подраста, младиняка и почвата Повалзне на дърветата в правилна посока и извоз на секции

10. Начини за почистване на сечището едновременно със сечта и събиране

11. Други указания: ..отпада на купчини.....

.....Да се изнасят битовите отпадъци на определените за това места.

Да се изнасят битовите отпадъци от сечището извън горските територии на определените за това места.

12. Всички операции по подготвителните и основните работи да се извършват съгласно изискванията на Правилника за здравословни и безопасни условия на труд в горите и правилата за противопожарна безопасност в горите.

ЗАПОЗНАТ с технологичния план: ...../попълва се след издаването на позволителното за сеч/

Лицето по чл. 108, ал. 2 от ЗГ, на което е издадено позволително за сеч № .....

.....

/ трите имена, подпис, дата - /

№ и дата на удостоверението за упражняване на лесовъдска практика: .....